






Hochsauerlandkreis

Nahmobilitätskonzept







Karte

Hierarchisierung des Zielnetzes HSK

Hierarchiestufen

-  Hauptnetz mit höherem Potential
-  Hauptnetz
-  Nebennetz
-  Ergänzungsnetz
-  Hierarchiestufe auf potentiellen oder alternativen Routen

sonstiges

-  Autobahn
-  Bundes-, Landes-, Kreisstraßen
-  Industrie-/Gewerbegebiete
-  Schienennetz
-  Grenze Kommunen
-  Grenze HSK

Datengrundlage

LK Argus, Radroutenplaner NRW, Radverkehrskonzept Waldeck-Frankenberg, HSK

Kartengrundlage

© Bundesamt für Kartographie und Geodäsie (2020), © OpenStreetMap-Mitwirkende 2022

Stand

September 2022



LK Argus

Berlin • Hamburg • Kassel

Querallee 36 • D-34119 Kassel

Tel. 0561.31 09 72 80 • Fax 0561.31 09 72 89

kassel@LK-argus.de • www.LK-argus.de

