


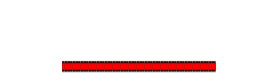


# Hochsauerlandkreis

## Nahmobilitätskonzept





Karte

### Zielnetz HSK







#### Netze

-  Radnetz NRW
-  Zielnetz Hochsauerlandkreis
-  alternative oder potentielle Route
-  Route (Rahmenbedingungen noch unklar)

#### Radnetzanschlüsse Landkreise

-  Netzverknüpfung vorhanden / geplant
-  Zielnetz HSK ohne Anschluss im Nachbar-LK
-  Radnetz Nachbar-LK ohne Anschluss im Zielnetz HSK
-  Radnetz NRW ohne Anschluss in Nachbar-LK

#### sonstiges

-  Autobahn
-  Bundes-, Landes-, Kreisstraßen
-  sonstige Straßen und Wege
-  Industrie-/Gewerbegebiete
-  Grenze Kommunen
-  Grenze HSK

#### Datengrundlage

HSK, Radroutenplaner NRW, Kommunen HSK, Radverkehrskonzept Waldeck-Frankenberg

#### Kartengrundlage

© Bundesamt für Kartographie und Geodäsie (2020), © OpenStreetMap-Mitwirkende 2022

Stand

August 2022



# LK Argus

Berlin • Hamburg • Kassel

Querallee 36 • D-34119 Kassel

Tel. 0561.31 09 72 80 • Fax 0561.31 09 72 89

kassel@LK-argus.de • www.LK-argus.de

