














# Hochsauerlandkreis




## Nahmobilitätskonzept

Karte  
**Handlungsbedarf /  
 Maßnahmenvorschläge im  
 Zielnetz HSK**

### Maßnahmen

-  keine Maßnahme notwendig
-  Radwegbau außerorts
-  Radwegbau innerorts
-  Radwegbau außerorts prüfen
-  Radwegbau innerorts prüfen
-  Fahrradstraße innerorts prüfen
-  Verbesserung / Ausbau prüfen
-  Oberfläche sanieren
-  Oberfläche sanieren prüfen
-  Oberfläche austauschen
-  bereits geplante Maßnahmen umsetzen
-  sonstiges
-  151 Maßnahmenabschnittsnummer (siehe Maßnahmenkatalog)

### Maßnahme ist Bestandteil von

-  Zielnetz / potentielles Netz
-  potentielles/alternatives Zielnetz
-  Bürgerwunsch

### Datengrundlage

LK Argus, Rückmeldung Kommunen HSK

### Kartengrundlage

© Bundesamt für Kartographie und Geodäsie (2020), © OpenStreetMap-Mitwirkende 2022

Stand Januar 2023



**LK Argus**

Berlin • Hamburg • Kassel

Querallee 36 • D-34119 Kassel

Tel. 0561.31 09 72 80 • Fax 0561.31 09 72 89

kassel@LK-argus.de • www.LK-argus.de

